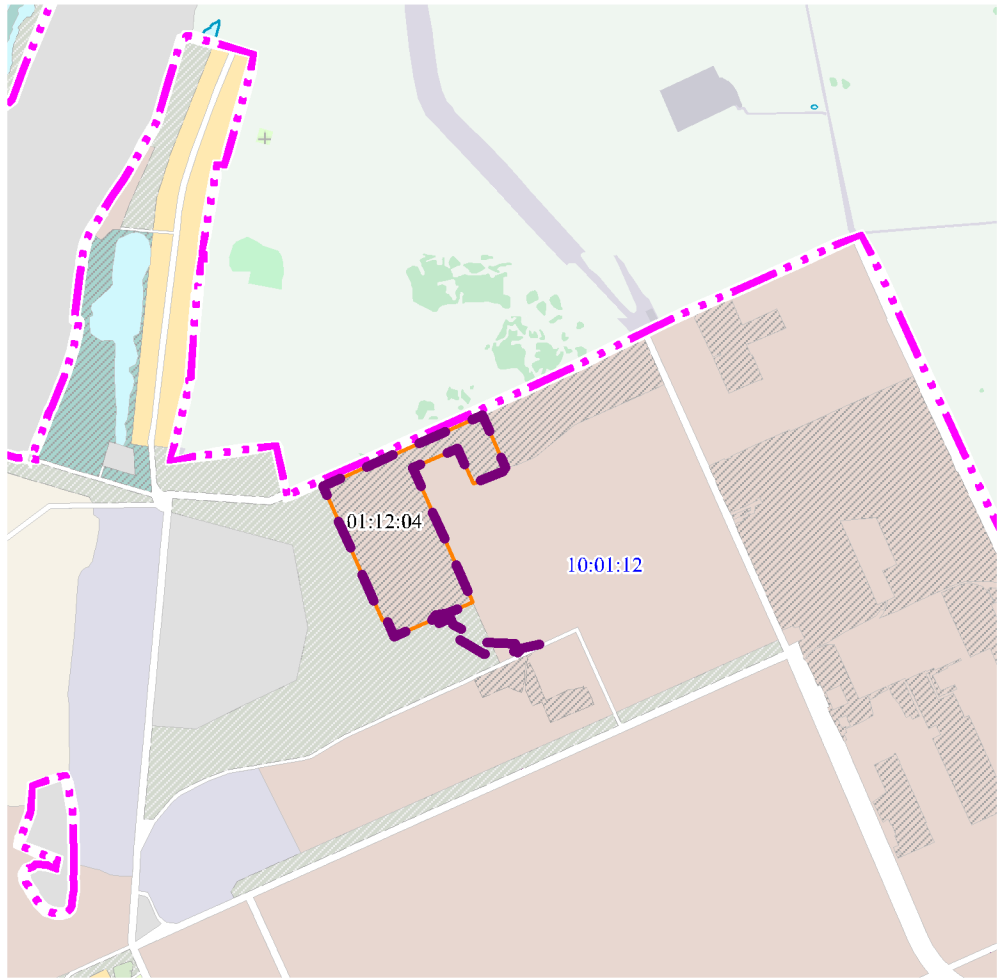


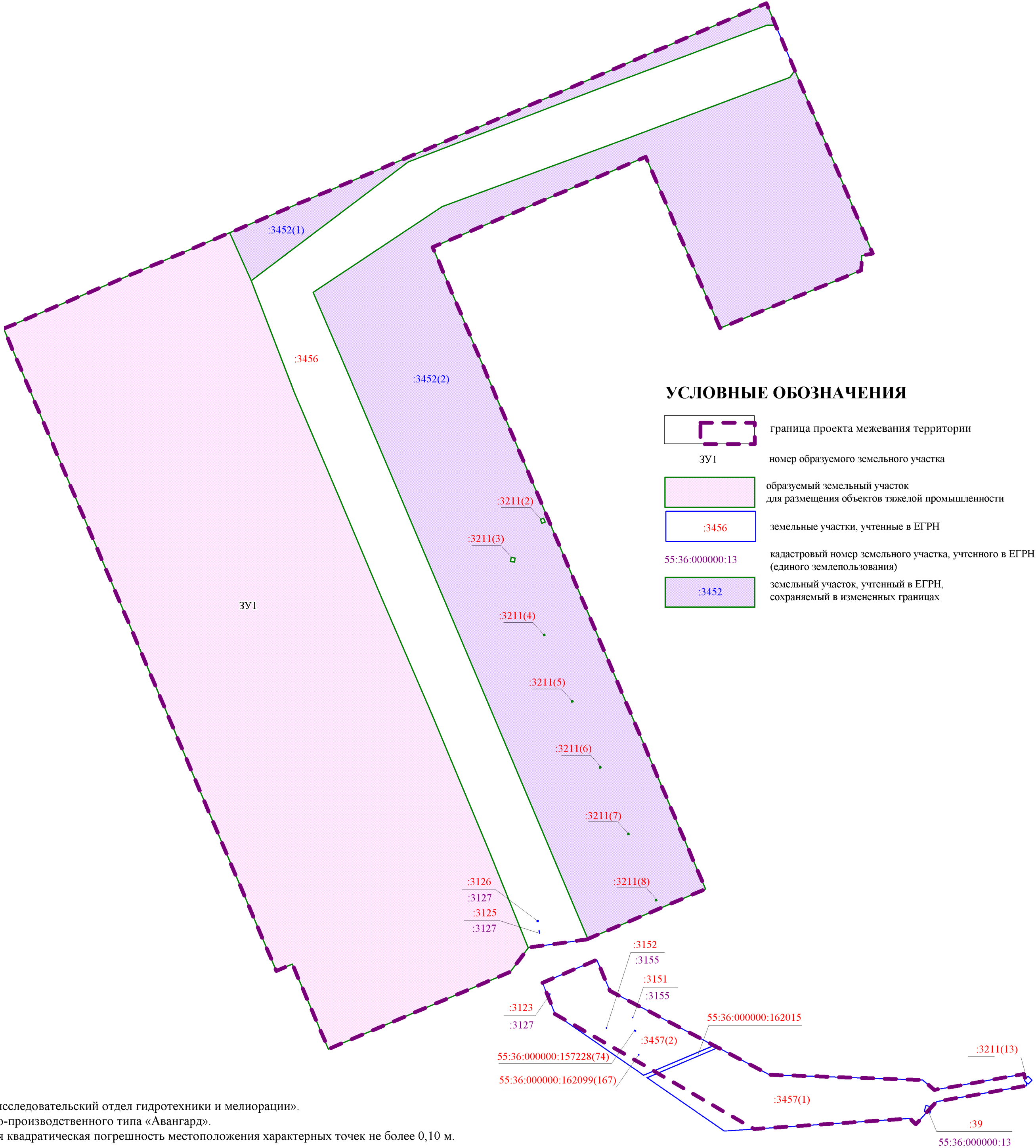
Схема расположения границ проектирования и элементов планировочной структуры



УСЛОВНЫЕ ОБОЗНАЧЕНИЯ

- Границы населенного пункта г. Омск
- Граница проекта межевания территории
- Элемент планировочной структуры (квартала)
- Планировочный микрорайон

Чертеж межевания части территории Советского административного округа города Омска

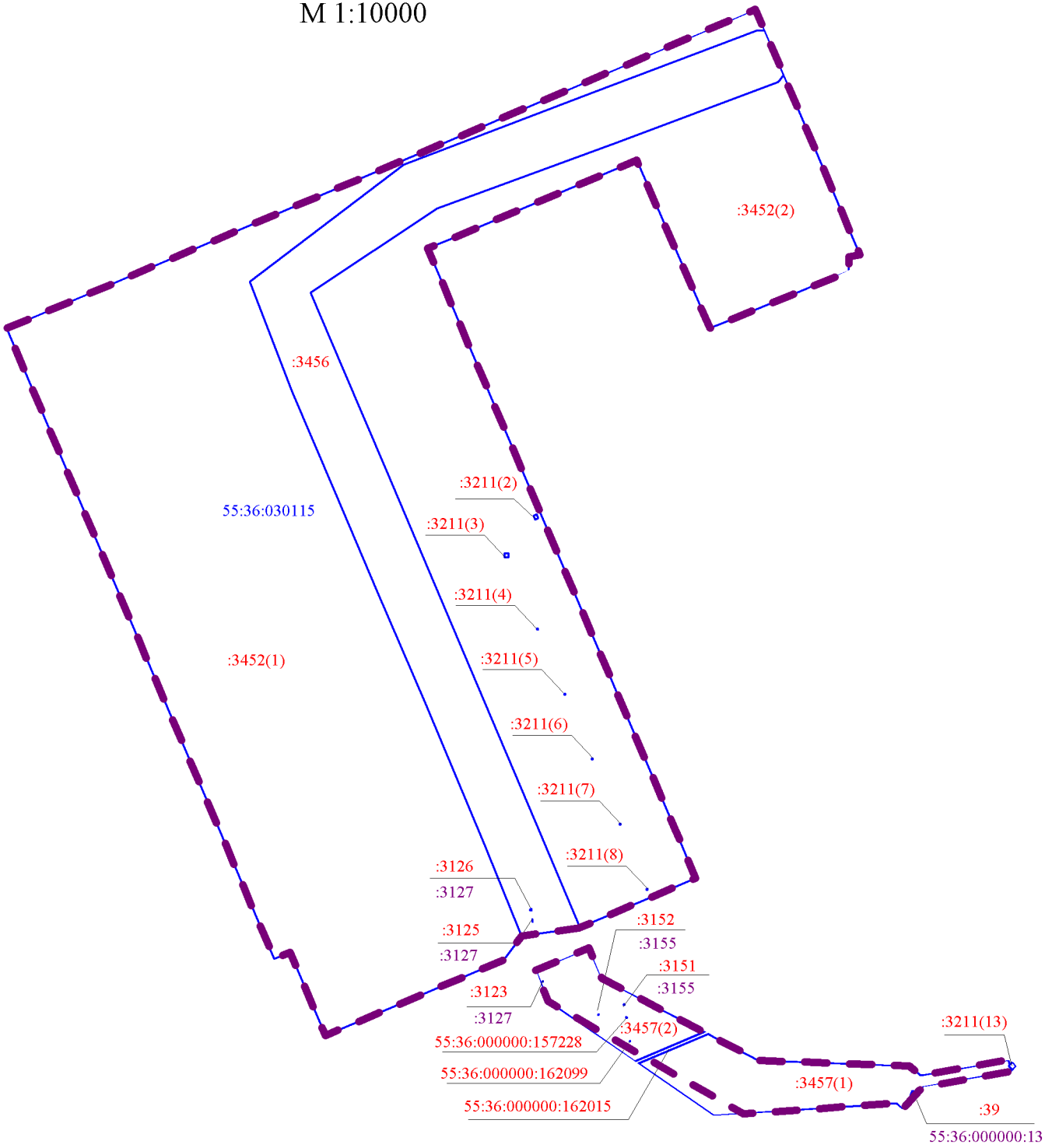


УСЛОВНЫЕ ОБОЗНАЧЕНИЯ

- граница проекта межевания территории
- номер образуемого земельного участка
- образуемый земельный участок для размещения объектов тяжелой промышленности
- земельные участки, учтенные в ЕГРН
- кадастровый номер земельного участка, учтенного в ЕГРН (единого землепользования)
- земельный участок, учтенный в ЕГРН, сохраняемый в измененных границах

«Приложение к проекту межевания части территории Советского административного округа города Омска

Схема кадастрового плана территории М 1:10000



УСЛОВНЫЕ ОБОЗНАЧЕНИЯ

- граница проекта межевания территории
- земельные участки, учтенные в ЕГРН
- кадастровый номер земельного участка, учтенного в ЕГРН (единого землепользования)
- номер кадастрового квартала

Примечание:
1. Разработчик: Общество с ограниченной ответственностью «Омский научно-исследовательский отдел гидротехники и мелиорации».
2. Заказчик: Акционерное общество «Особая экономическая зона промышленно-производственного типа «Авангард».
3. Координаты характерных точек определены аналитическим методом, средняя квадратическая погрешность местоположения характерных точек не более 0,10 м.